

## **Doorfietsroute Vriezerbrug**



## Bijlagen bij regels

## Bijlage 1 Luchtvaartzones CNS-apparatuur

Eelde  
**ontvangststation Eelde**  
Alle hoogtes zijn t.o.v. NAP

38.91m

30m

20m

10m

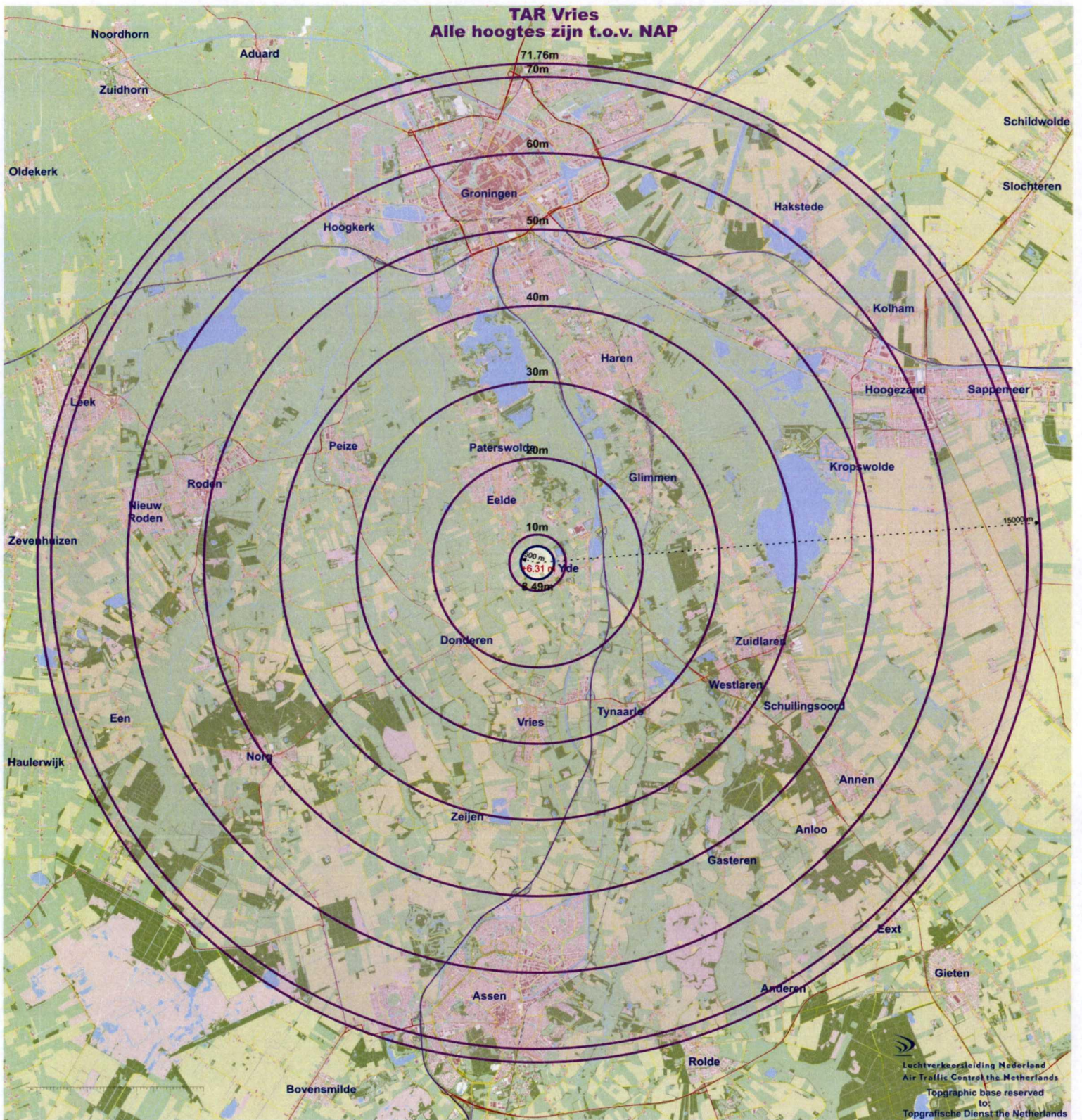
300 m

+4.0 m

+9.24m

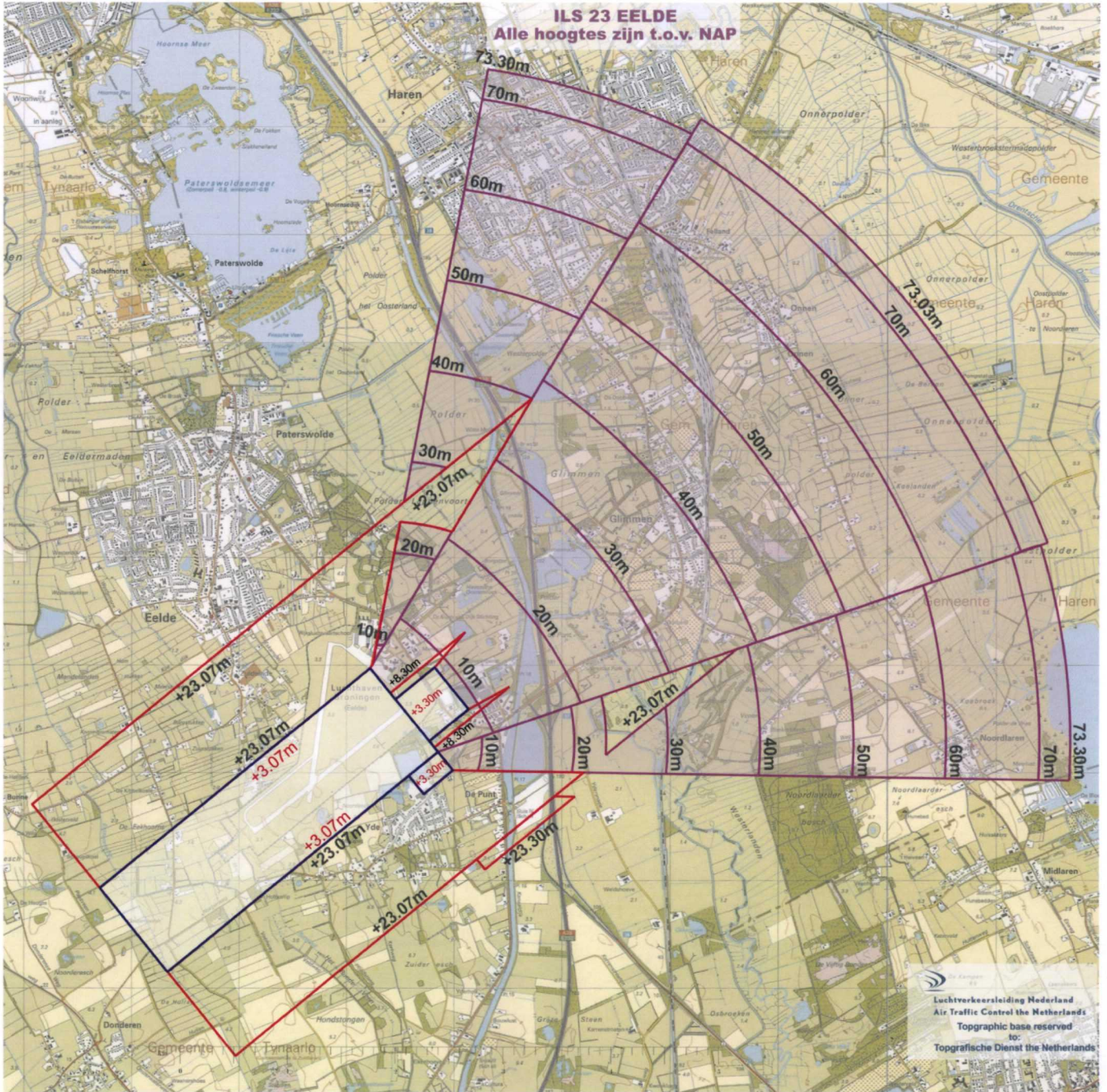
2000 m

**TAR Vries**  
**Alle hoogtes zijn t.o.v. NAP**

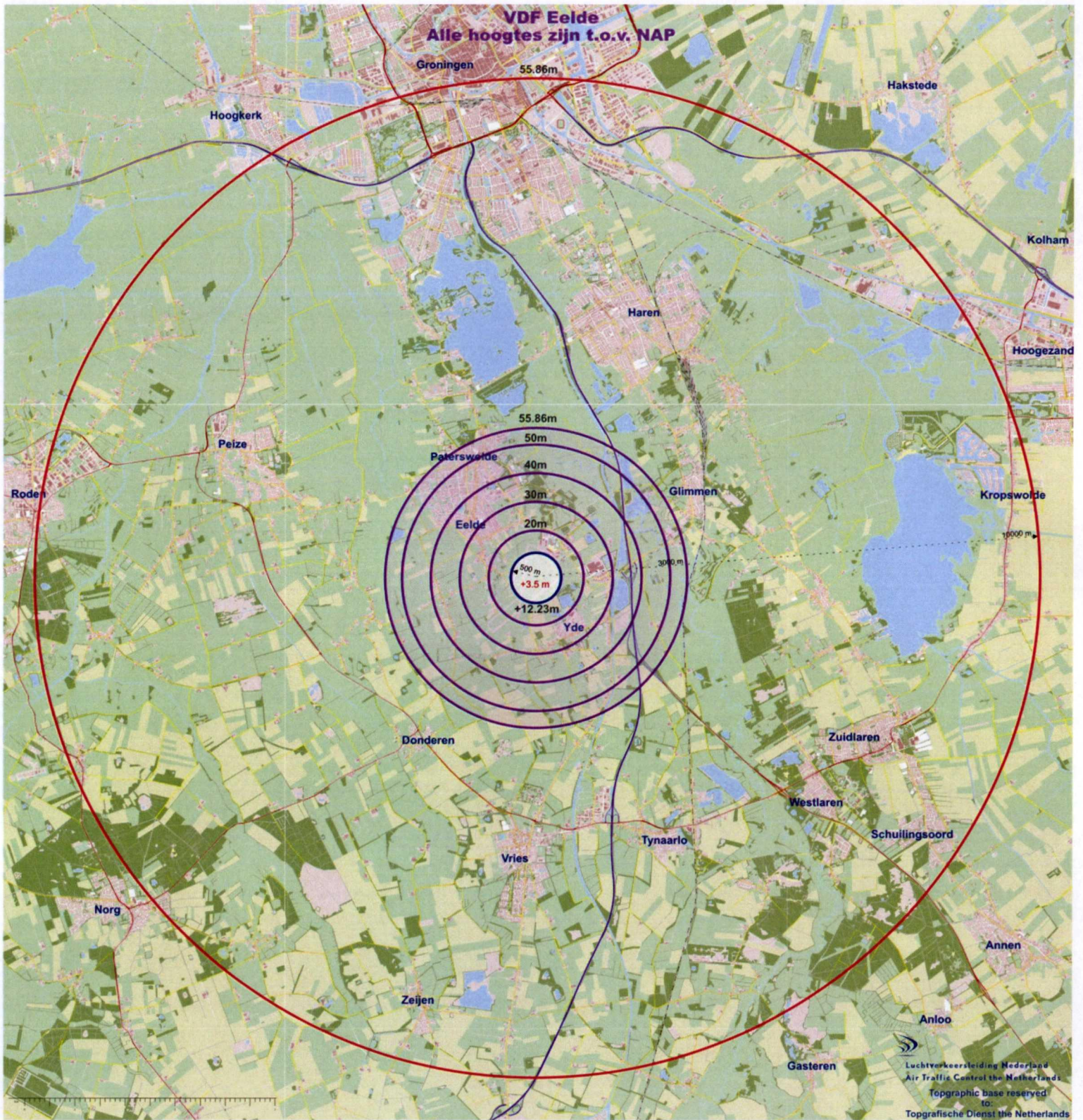


Luchtverkeersleiding Nederland  
Air Traffic Control the Netherlands  
Topographic base reserved  
to:  
Topografische Dienst the Netherlands

**ILS 23 EELDE**  
Alle hoogtes zijn t.o.v. NAP

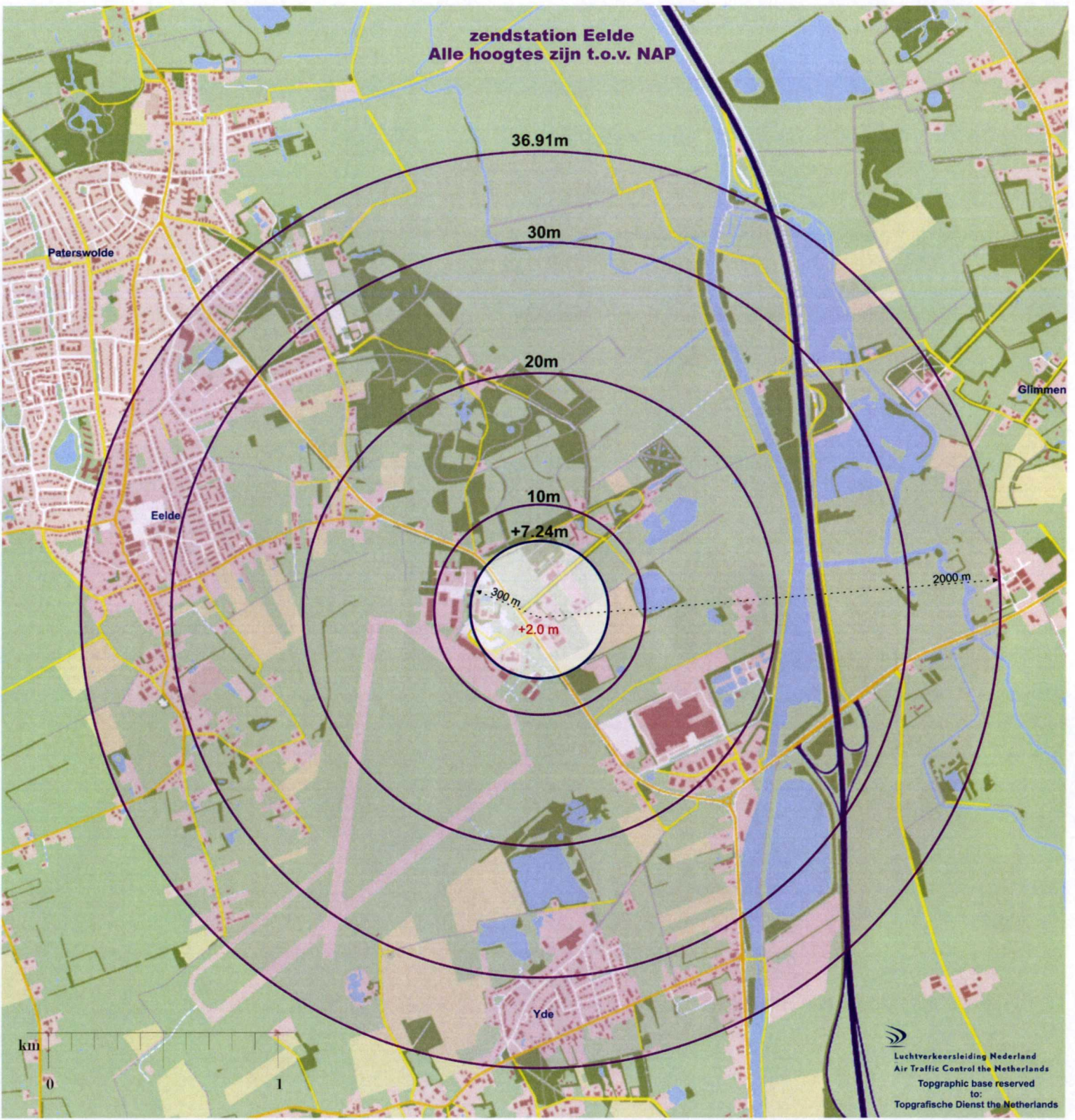


Luchtverkeersleiding Nederland  
Air Traffic Control the Netherlands  
Topographic base reserved to:  
Topografische Dienst the Netherlands

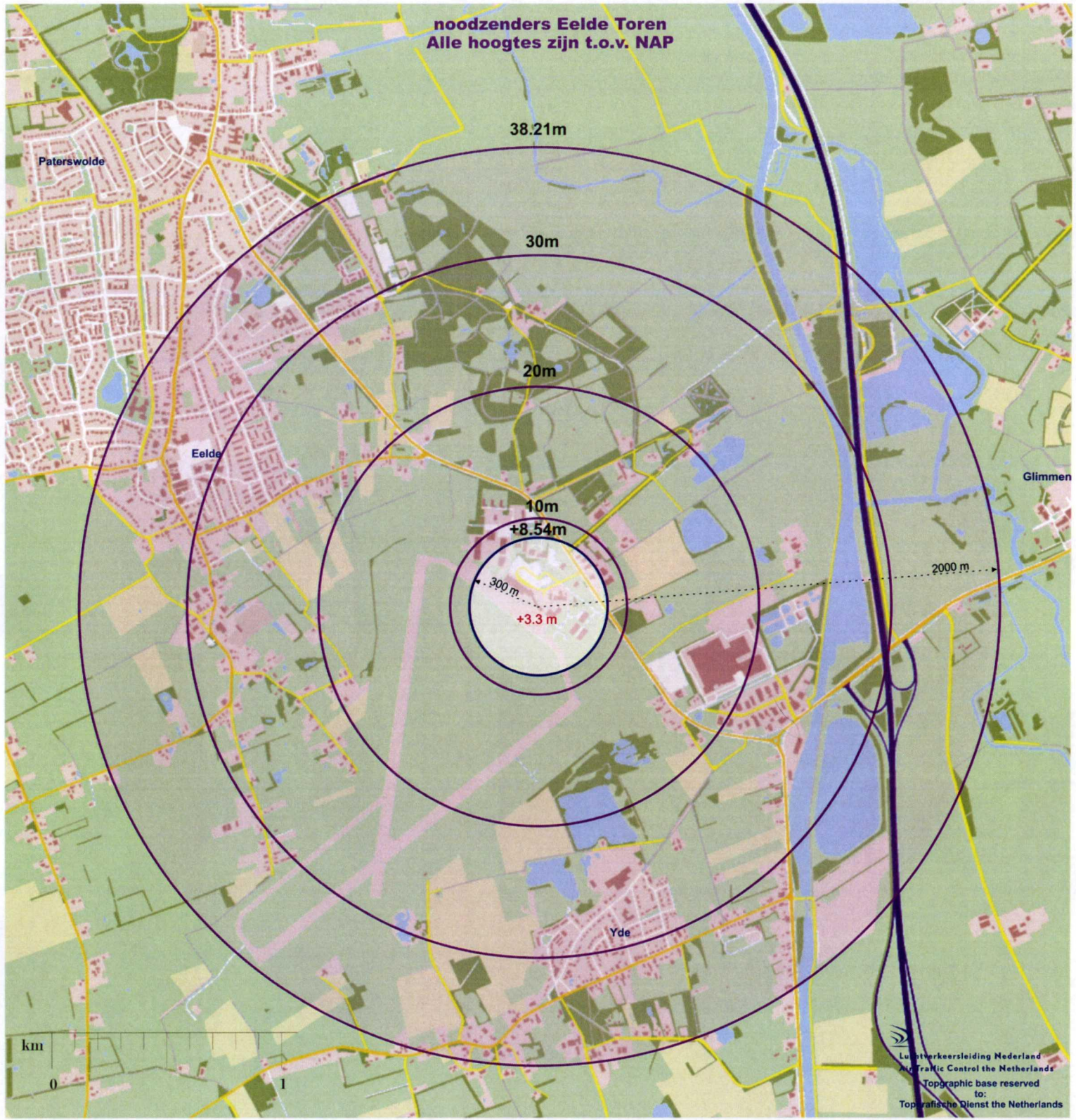




**zendstation Eelde**  
Alle hoogtes zijn t.o.v. NAP



noodzenders Eelde Toren  
Alle hoogtes zijn t.o.v. NAP



38.21m

30m

20m

10m

+8.54m

300 m

+3.3 m

2000 m

km

0

1

Luchtverkeersleiding Nederland  
Air Traffic Control the Netherlands  
Topographic base reserved to:  
Topografische Dienst the Netherlands



